

Утверждена

(наименование документа об утверждении, включая наименования органов государственной власти или

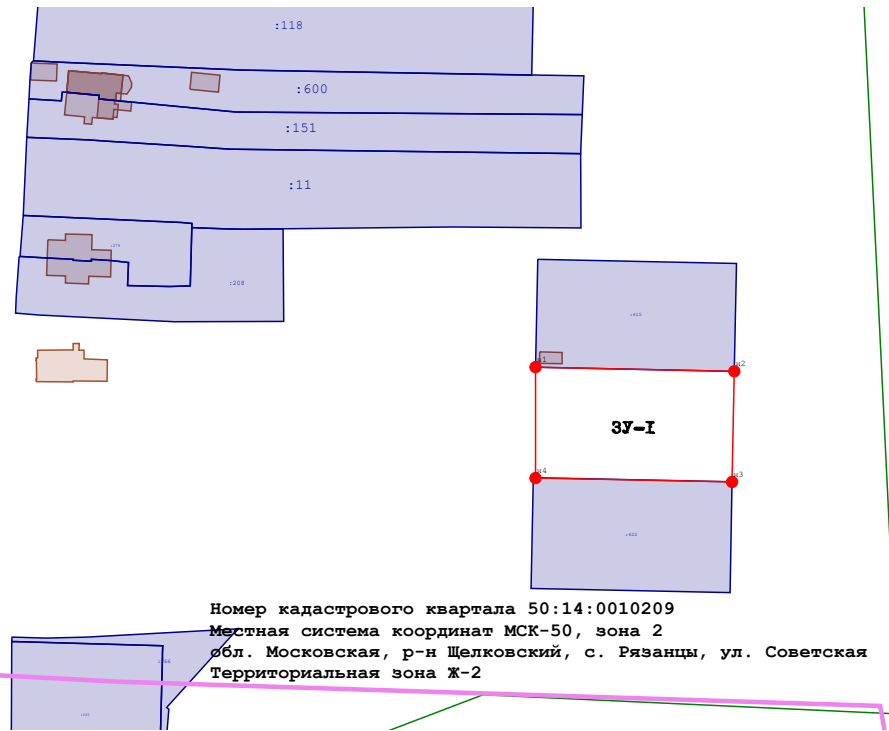
органов местного самоуправления, принявших решение об утверждении схемы или

подписавших соглашение о перераспределении земельных участков)

от _____ № _____

Схема расположения земельного участка или земельных участков на кадастровом плане территории

Площадь земельного участка _____ 1 533 м²		
(указывается проектная площадь образуемого земельного участка, вычисленная с использованием технологических и программных средств, в том числе размещенных на официальном сайте федерального органа исполнительной власти, уполномоченного Правительством Российской Федерации на осуществление государственного кадастрового учета, государственной регистрации прав, ведение Единого государственного реестра недвижимости и предоставление сведений, содержащихся в Едином государственном реестре недвижимости, в информационно-телекоммуникационной сети "Интернет" (далее - официальный сайт), с округлением до 1 квадратного метра. Указанное значение площади земельного участка может быть уточнено при проведении кадастровых работ не более чем на десять процентов)		
Обозначение характерных точек границ	Координаты, м	
	(указываются в случае подготовки схемы расположения земельного участка с использованием технологических и программных средств, в том числе размещенных на официальном сайте. Значения координат, полученные с использованием указанных технологических и программных средств, указываются с округлением до 0,01 метра)	
	X	Y
1	2	3
н1	512 788,69	2 251 822,38
н2	512 787,59	2 251 874,98
н3	512 758,33	2 251 874,41
н4	512 759,34	2 251 822,38
н1	512 788,69	2 251 822,38





Масштаб 1:2 000


Условные обозначения:


47:03:0605002 - Обозначение кадастрового квартала

:98 - Надписи кадастрового номера земельного участка

 - Граница кадастрового квартала

 - Существующая часть границы, имеющиеся в ЕГРН сведения о которой достаточны для определения ее местоположения

 - характерная точка границы вновь образуемого земельного участка, сведения о которой отсутствуют в ЕГРН

 - Вновь образованная часть границы, сведения о которой достаточны для определения ее местоположения