

Извещение № 21000006730000000159

О приеме заявлений от граждан о намерении участвовать в аукционе в отношении земельного участка сведения о котором не внесены в ЕГРН, опубликованное на сайте torgi.gov.ru (извещение от 17.10.2024 № 21000006730000000159)

Администрация городского округа Щёлково Московской области в соответствии со статьей 39.18 Земельного кодекса Российской Федерации извещает население о возможном предоставлении в аренду земельного участка:

№ п/п	Местоположение земельного участка	Кадастровый квартал	Вид разрешенного использования земельного участка	Площадь земельного участка (кв. м)	Категория земель
1	Московская область, городской округ Щёлково, с. Петровское	50:14:0020209	для ведения личного подсобного хозяйства (приусадебный земельный участок)	1503	Земли населённых пунктов

Граждане, заинтересованные в предоставлении в аренду вышеуказанного земельного участка вправе подать заявление о намерении участвовать в аукционе на право заключения договора аренды земельного участка.

Заявления о намерении участвовать в аукционе на право заключения договора аренды земельного участка могут быть представлены в течение 30 дней со дня опубликования настоящего извещения с помощью Портал Государственных и муниципальных услуг Московской области, по ссылке: <https://uslugi.mosreg.ru/services/17999>, выбрав цель обращения: «Подача заявления на извещение, опубликованное в соответствии со ст. 39.18 ЗК РФ, о намерении участвовать в аукционе в отношении земельного участка, сведения о котором НЕ внесены в ЕГРН».

В заявлении необходимо указать:

- фамилию, имя, отчество, место жительства заявителя и реквизиты документа, удостоверяющего личность заявителя (для граждан), указать информацию о заинтересовавшем земельном участке (кадастровый квартал, адрес, площадь, категорию и вид разрешённого использования, номер извещения).

Получить справочную информацию, а также ознакомиться со схемой расположения земельного участка можно по тел.8 (496) 566-80-18.

Утверждена

(наименование документа об утверждении, включая наименования органов государственной власти или

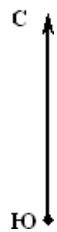
органов местного самоуправления, принявших решение об утверждении схемы или

подписавших соглашение о перераспределении земельных участков)

от _____ № _____









Схема расположения земельного участка или земельных участков на кадастровом плане территории

Площадь земельного участка _____ 1 503 м²		
<small>(указывается проектная площадь образуемого земельного участка, вычисленная с использованием технологических и программных средств, в том числе размещенных на официальном сайте федерального органа исполнительной власти, уполномоченного Правительством Российской Федерации на осуществление государственного кадастрового учета, государственной регистрации прав, ведение Единого государственного реестра недвижимости и предоставление сведений, содержащихся в Едином государственном реестре недвижимости, в информационно-телекоммуникационной сети "Интернет" (далее - официальный сайт), с округлением до 1 квадратного метра. Указанное значение площади земельного участка может быть уточнено при проведении кадастровых работ не более чем на десять процентов)</small>		
Обозначение характерных точек границ	Координаты, МСК 50 зона 2, м	
	<small>(указываются в случае подготовки схемы расположения земельного участка с использованием технологических и программных средств, в том числе размещенных на официальном сайте. Значения координат, полученные с использованием указанных технологических и программных средств, указываются с округлением до 0,01 метра)</small>	
	Х	
	Y	
1	2	3
н1	504 461,81	2 233 961,80
н2	504 480,18	2 233 983,70
н3	504 439,88	2 234 017,50
н4	504 421,51	2 233 995,60
н1	504 461,81	2 233 961,80



МСК 50 зона 2
Масштаб 1:950

Условные обозначения:

-  - характерная точка границы земельного участка, сведения о которой отсутствуют в ЕГРН, местоположение которой определено при кадастровых работах (новая характерная точка)
-  - Существующая часть границы, имеющиеся в ГКН сведения о которой достаточны для определения ее местоположения
-  - Вновь образованная часть границы, сведения о которой достаточны для определения ее местоположения
-  - Граница кадастрового квартала
-  - Надписи кадастрового номера земельного участка
-  - Земли общего пользования (подъезд)
-  - Объекты капитального строительства согласно сведениям ЕГРН
-  - Обозначение кадастрового квартала