

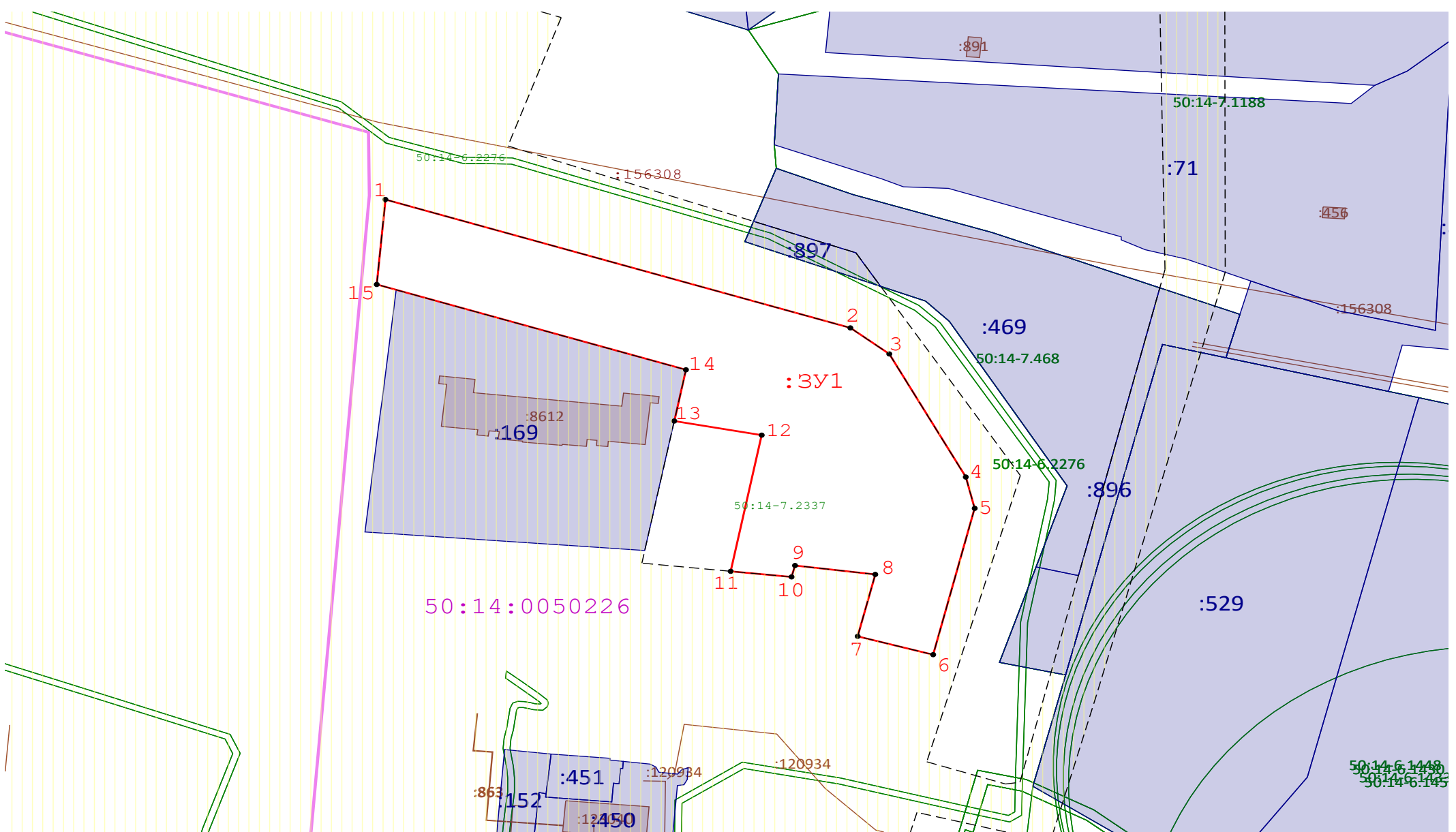
Схема расположения земельного участка на кадастровом плане территории

Площадь формируемого земельного участка: 8535 кв.м

Номер кадастрового квартала: 50:14:0050226










Геоданные МСК-50.2

Имя точки	X, м	Y, м
:ЗУ1 (площадь 8 535 кв.м.)		
1	488 395,73	2 219 914,87
2	488 353,47	2 220 050,18
3	488 344,90	2 220 061,51
4	488 304,38	2 220 083,77
5	488 294,08	2 220 086,37
6	488 245,92	2 220 074,28
7	488 251,95	2 220 052,31
8	488 272,33	2 220 057,43
9	488 275,26	2 220 034,08
10	488 271,51	2 220 033,06
11	488 273,36	2 220 015,35
12	488 318,17	2 220 024,38
13	488 322,82	2 219 998,94
14	488 339,67	2 220 002,33
15	488 367,76	2 219 912,35
1	488 395,73	2 219 914,87



Масштаб 1:1 500

Условные обозначения:

-  - характерная точка формируемого земельного участка, сведения о которой достаточны для определения ее местоположения
-  - вновь образованная часть границы, сведения о которой достаточны для определения ее местоположения
-  - существующая часть границы, имеющиеся в ЕГРН сведения о которой достаточны для определения ее местоположения
-  50:14:0050279 - обозначение кадастрового квартала
-  - Обозначение кадастрового квартала
-  :664 - обозначение земельных участков по сведениям ЕГРН
-  50:14-6.270 - Зоны с особыми условиями использования территории
-  - объекты капитального строительства и (или) сооружения по сведениям ЕГРН
-  - Граница утвержденного ППТ (постановление Главы городского поселения Щёлково 02.07.2014 № 106 " Об утверждении проекта планировки территории, ограниченной ул.Сиреневой, ул.Полевой, ул.Комсомольской, ул.Космодемьянской (микрорайон № 1) в городе Щёлково Московской области" в редакции от 11.06.2026 №1950