



**СОВЕТ ДЕПУТАТОВ  
ГОРОДСКОГО ОКРУГА ЩЁЛКОВО  
МОСКОВСКОЙ ОБЛАСТИ**

**Р Е Ш Е Н И Е**

от 17.06.2026 № 260/32-92-НПА

Об утверждении внесения изменений в Генеральный план городского округа Щёлково Московской области в отношении земельного участка с кадастровым номером 50:14:0040353:1204

В соответствии со статьей 24 Градостроительного кодекса Российской Федерации, Федеральным законом от 06.10.2003 № 131-ФЗ «Об общих принципах организации местного самоуправления в Российской Федерации», Федеральным законом от 20.03.2025 № 33-ФЗ «Об общих принципах организации местного самоуправления в единой системе публичной власти», Законом Московской области от 07.03.2007 №36/2007-ОЗ «О Генеральном плане развития Московской области», Уставом городского округа Щёлково Московской области, учитывая протокол общественных обсуждений и заключение о результатах общественных обсуждений по проекту «Внесение изменений в Генеральный план городского округа Щёлково Московской области в отношении земельного участка с кадастровым номером 50:14:0040353:1204» от 07.05.2026 в части установления на территории земельного участка функциональной зоны П (заказчик – ООО «СибЕвроВэн»), Совет депутатов городского округа Щёлково Московской области

**РЕШИЛ:**

1. Утвердить внесение изменений в Генеральный план городского округа Щёлково Московской области применительно в отношении земельного участка

с кадастровым номером 50:14:0040353:1204 (прилагается).

2. Настоящее решение подлежит официальному опубликованию (размещению) в сетевом издании «Информационный портал Щёлково» и размещению на официальном сайте Администрации городского округа Щёлково.

Глава  
городского округа Щёлково

А.А. Булгаков

Председатель Совета  
депутатов городского округа Щёлково

М.Н. Тарасова

Приложение  
к решению Совета депутатов  
городского округа Щёлково  
Московской области  
от 17.06.2026 № 260/32-92-НПА

**КОМИТЕТ ПО АРХИТЕКТУРЕ И ГРАДОСТРОИТЕЛЬСТВУ  
МОСКОВСКОЙ ОБЛАСТИ**

ГОСУДАРСТВЕННОЕ БЮДЖЕТНОЕ УЧРЕЖДЕНИЕ МОСКОВСКОЙ ОБЛАСТИ  
**«ТРЕСТ ГЕОЛОГО-ГЕОДЕЗИЧЕСКИХ  
И АРХИТЕКТУРНО-ПЛАНИРОВОЧНЫХ РАБОТ «МОСОБЛГЕОТРЕСТ»**

143006, Московская область  
Одинцовский г.о., г.Одинцово  
ул. Восточная, д.2  
ИНН 5032238990  
КПП 503201001



Тел. (495) 252-75-00  
<http://www.mogt.ru>  
[mogt\\_info@mosreg.ru](mailto:mogt_info@mosreg.ru)  
ОГРН 1165032054714  
ОКВЭД 63.11.1

МЕЖРЕГИОНАЛЬНАЯ АССОЦИАЦИЯ АРХИТЕКТОРОВ И ПРОЕКТИРОВЩИКОВ  
Регистрационный номер в государственном реестре: СРО-П-083-005032238990-0081

**ВНЕСЕНИЕ ИЗМЕНЕНИЙ В ГЕНЕРАЛЬНЫЙ ПЛАН ГОРОДСКОГО ОКРУГА ЩЕЛКОВО  
МОСКОВСКОЙ ОБЛАСТИ В ОТНОШЕНИИ ЗЕМЕЛЬНОГО УЧАСТКА  
С КАДАСТРОВЫМ НОМЕРОМ 50:14:0040353:1204**

ГЕНЕРАЛЬНЫЙ ПЛАН (УТВЕРЖДАЕМАЯ ЧАСТЬ)

**ПОЛОЖЕНИЕ О ТЕРРИТОРИАЛЬНОМ ПЛАНИРОВАНИИ**

2026

**КОМИТЕТ ПО АРХИТЕКТУРЕ И ГРАДОСТРОИТЕЛЬСТВУ  
МОСКОВСКОЙ ОБЛАСТИ**

**ГОСУДАРСТВЕННОЕ БЮДЖЕТНОЕ УЧРЕЖДЕНИЕ МОСКОВСКОЙ ОБЛАСТИ  
«ТРЕСТ ГЕОЛОГО-ГЕОДЕЗИЧЕСКИХ  
И АРХИТЕКТУРНО-ПЛАНИРОВОЧНЫХ РАБОТ «МОСОБЛГЕОТРЕСТ»**

143006, Московская область  
Одинцовский г.о., г. Одинцово  
ул. Восточная, д.2  
ИНН 5032238990  
КПП 503201001



Основан в 1971

Тел. (495) 252-75-00  
<http://www.mogt.ru>  
mogt\_info@mosreg.ru  
ОГРН 1165032054714  
ОКВЭД 63.11.1

МЕЖРЕГИОНАЛЬНАЯ АССОЦИАЦИЯ АРХИТЕКТОРОВ И ПРОЕКТИРОВЩИКОВ  
Регистрационный номер в государственном реестре: СРО-П-083-005032238990-0081

**ВНЕСЕНИЕ ИЗМЕНЕНИЙ В ГЕНЕРАЛЬНЫЙ ПЛАН ГОРОДСКОГО ОКРУГА ЩЕЛКОВО  
МОСКОВСКОЙ ОБЛАСТИ В ОТНОШЕНИИ ЗЕМЕЛЬНОГО УЧАСТКА  
С КАДАСТРОВЫМ НОМЕРОМ 50:14:0040353:1204**

**ГЕНЕРАЛЬНЫЙ ПЛАН (УТВЕРЖДАЕМАЯ ЧАСТЬ)**

**ПОЛОЖЕНИЕ О ТЕРРИТОРИАЛЬНОМ ПЛАНИРОВАНИИ**

Исполняющий обязанности  
генерального директора

Начальник управления  
градостроительного проектирования



Ю.О. Миронович

А.С. Смирнов

2026

## СОСТАВ АВТОРСКОГО КОЛЛЕКТИВА

Внесение изменений в генеральный план городского округа Щелково Московской области в отношении земельного участка с кадастровым номером 50:14:0040353:1204 выполнен авторским коллективом в составе:

<b>Должность ответственного исполнителя</b>	<b>Подписи</b>	<b>Ф.И.О.</b>
Начальник архитектурной мастерской №1		Меньшова Л.В.
Начальник архитектурной мастерской №3		Мариев Т.А.
Главный архитектор проекта		Кондрушина Ю.М.
Главный инженер проекта		Пономарев С.В.
Главный специалист		Матюченко А.С.
Главный специалист		Кузнецова Е.В.

## СОСТАВ ГЕНЕРАЛЬНОГО ПЛАНА

### Генеральный план (утверждаемая часть)

<b>Текстовая часть</b>
Положение о территориальном планировании
<b>Графическая часть</b>
1. Карта границ населенных пунктов, входящих в состав городского округа Щелково Московской области в отношении земельного участка с кадастровым номером 50:14:0040353:1204, М 1:10 000
2. Карта функциональных зон городского округа Щелково Московской области в отношении земельного участка с кадастровым номером 50:14:0040353:1204, М 1:10 000
<b>Приложения</b>
Приложение 1. Сведения о границах населенных пунктов, входящих в состав городского округа Щелково Московской области в отношении земельного участка с кадастровым номером 50:14:0040353:1204

### Материалы по обоснованию генерального плана

Наименование тома	Гриф секретности, инвентарный номер
<b>Том I Планировочная и инженерно-транспортная организация территории. Социально-экономическое обоснование</b>	
Текстовая часть	
Графическая часть:	
1. Карта размещения населенного пункта в устойчивой системе расселения Московской области (без масштаба)	
2. Карта существующего использования территории в границах городского округа Щелково Московской области в отношении земельного участка с кадастровым номером 50:14:0040353:1204, М 1:10 000	
3. Карта планируемого развития инженерных коммуникаций и сооружений местного значения в границах городского округа Щелково Московской области в отношении земельного участка с кадастровым номером 50:14:0040353:1204, М 1:10 000	
4. Карта планируемого развития транспортной инфраструктуры местного значения в границах городского округа Щелково Московской области в отношении земельного участка с кадастровым номером 50:14:0040353:1204, М 1:10 000	
5. Карта зон с особыми условиями использования территории в границах городского округа Щелково Московской области в отношении земельного участка с кадастровым номером 50:14:0040353:1204, М 1:10 000	
6. Карта мелиорированных и особо ценных сельскохозяйственных угодий в границах городского округа Щелково Московской области в отношении земельного участка с кадастровым номером 50:14:0040353:1204, М 1:10 000	
7. Карта границ земель лесного фонда на часть территории городского округа Щелково Московской области в отношении земельного участка с кадастровым номером 50:14:0040353:1204, М 1:10 000	

<b>Том II Охрана окружающей среды</b>	
Текстовая часть	
Графическая часть:	
1. Карта границ зон негативного воздействия существующих и планируемых объектов капитального строительства на часть территории городского округа Щелково Московской области в отношении земельного участка с кадастровым номером 50:14:0040353:1204, М 1:10 000	
2. Карта существующих и планируемых особо охраняемых природных территорий, зон санитарной охраны источников питьевого водоснабжения, водоохраных зон, прибрежных защитных полос, береговых полос водных объектов. Зон затопления и подтопления на часть территории городского округа Щелково Московской области в отношении земельного участка с кадастровым номером 50:14:0040353:1204, М 1:10 000	
<b>Том III Объекты культурного наследия</b>	
Текстовая часть	
Графическая часть:	
1. Карта границ территорий, зон охраны и защитных зон объектов культурного наследия на часть территории городского округа Щелково Московской области в отношении земельного участка с кадастровым номером 50:14:0040353:1204, М 1:10 000	
<b>Том IV Основные факторы риска возникновения чрезвычайных ситуаций природного и техногенного характера</b>	<b>ДСП</b>
Текстовая часть	
Графическая часть:	
1. Карта границ территорий, подверженных риску возникновения чрезвычайных ситуаций природного и техногенного характера и воздействия их последствий, городского округа Щелково Московской области в отношении земельного участка с кадастровым номером 50:14:0040353:1204, М 1:10 000	

## СОДЕРЖАНИЕ ПОЛОЖЕНИЯ О ТЕРРИТОРИАЛЬНОМ ПЛАНИРОВАНИИ

ВВЕДЕНИЕ .....	7
1. ЦЕЛИ И ЗАДАЧИ ТЕРРИТОРИАЛЬНОГО ПЛАНИРОВАНИЯ.....	17
2. ОБЩИЕ СВЕДЕНИЯ .....	18
3. СВЕДЕНИЯ О ПЛАНАХ И ПРОГРАММАХ КОМПЛЕКСНОГО СОЦИАЛЬНО-ЭКОНОМИЧЕСКОГО РАЗВИТИЯ МУНИЦИПАЛЬНОГО ОБРАЗОВАНИЯ.....	19
4. ПАРАМЕТРЫ ФУНКЦИОНАЛЬНЫХ ЗОН .....	21
4.1 Функциональные зоны .....	21
4.2 Баланс территории .....	21
4.3 Производственные зоны .....	22
5. СВЕДЕНИЯ О ВИДАХ, НАЗНАЧЕНИИ И НАИМЕНОВАНИЯХ ОБЪЕКТОВ ФЕДЕРАЛЬНОГО И РЕГИОНАЛЬНОГО ЗНАЧЕНИЯ, ИХ ОСНОВНЫЕ ХАРАКТЕРИСТИКИ, ИХ МЕСТОПОЛОЖЕНИЕ.....	22
5.1 Объекты социальной инфраструктуры .....	23
5.2 Объекты транспортной инфраструктуры .....	23
5.3 Объекты инженерной инфраструктуры .....	23
6. СВЕДЕНИЯ О НОРМАТИВНЫХ ПОТРЕБНОСТЯХ В ОБЪЕКТАХ МЕСТНОГО ЗНАЧЕНИЯ .....	24
6.1 Нормативные потребности в объектах социальной инфраструктуры.....	24
6.2 Нормативные потребности в объектах транспортной инфраструктуры.....	25
6.2.1 Гаражи и стоянки для постоянного хранения личного автомобильного транспорта	25
6.3 Планируемые показатели обеспеченности жителей основными видами инженерного обеспечения .....	25
7. МЕРОПРИЯТИЯ ПО ОХРАНЕ ОКРУЖАЮЩЕЙ СРЕДЫ.....	26
8. ХАРАКТЕРИСТИКИ ЗОН С ОСОБЫМИ УСЛОВИЯМИ ИСПОЛЬЗОВАНИЯ ТЕРРИТОРИЙ В СЛУЧАЕ, ЕСЛИ УСТАНОВЛЕНИЕ ТАКИХ ЗОН ТРЕБУЕТСЯ В СВЯЗИ С РАЗМЕЩЕНИЕМ ПЛАНИРУЕМЫХ ОБЪЕКТОВ.....	28
9. ТЕХНИКО-ЭКОНОМИЧЕСКИЕ ПОКАЗАТЕЛИ.....	30

## ВВЕДЕНИЕ

Внесение изменений в генеральный план городского округа Щелково Московской области в отношении земельного участка с кадастровым номером 50:14:0040353:1204 подготовлен на основании Договора подряда на выполнение проектных работ от 15.01.2026 № 6-26/6, заключенного между ООО «СибЕвроВэн» и ГБУ МО «Мособлгеотрест», а также на основании Распоряжения Комитета по архитектуре и градостроительству Московской области от 19.12.2025 № 33РВ-1317 «О подготовке проекта внесения изменений в генеральный план городского округа Щелково Московской области применительно к земельному участку с кадастровым номером 50:14:0040353:1204» и Технического задания на подготовку проекта внесения изменений в генеральный план городского округа Щелково Московской области в отношении земельного участка с кадастровым номером 50:14:0040353:1204 согласованного ООО «СибЕвроВэн» и утвержденного заместителем руководителя Комитета по архитектуре и градостроительству Московской области. Внесение изменений в генеральный план подготовлено в соответствии с Градостроительным кодексом Российской Федерации.

Генеральный план является правовым актом органа местного самоуправления городского округа, устанавливающим цели и задачи территориального планирования развития территории, содержит мероприятия по территориальному планированию, обеспечивающие достижение поставленных целей и задач. Генеральный план является основанием для градостроительного зонирования территории и подготовки документации по планировке территории.

Внесение изменений в генеральный план городского округа Щелково Московской области в отношении земельного участка с кадастровым номером 50:14:0040353:1204 выполнен по результатам анализа материалов государственной и ведомственной статистики, данных, предоставленных Администрацией городского округа Щелково Московской области, а также материалов, переданных органами исполнительной власти Московской области и Российской Федерации.

При подготовке внесения изменений в генеральный план использованы следующие нормативные правовые акты и материалы:

### **Федеральные нормативно-правовые акты**

- Градостроительный кодекс Российской Федерации;
- Водный кодекс Российской Федерации;
- Воздушный кодекс Российской Федерации;
- Лесной кодекс Российской Федерации;
- Земельный кодекс Российской Федерации;
- Федеральный закон от 08.11.2007 № 257-ФЗ «Об автомобильных дорогах и о дорожной деятельности в Российской Федерации и о внесении изменений в отдельные законодательные акты Российской Федерации»;
- Федеральный закон от 10.01.2002 № 7-ФЗ «Об охране окружающей среды»;

- Федеральный закон от 31.03.1999 № 69-ФЗ «О газоснабжении в Российской Федерации»;
- Федеральный закон от 14.03.1995 № 33-ФЗ «Об особо охраняемых природных территориях»;
- Федеральный закон от 30.03.1999 № 52-ФЗ «О санитарно-эпидемиологическом благополучии населения»;
- Федеральный закон от 12.01.1996 № 8-ФЗ «О погребении и похоронном деле»;
- Федеральный закон от 25.06.2002 № 73-ФЗ «Об объектах культурного наследия (памятниках истории и культуры) народов Российской Федерации»;
- Федеральный закон от 26.03.2003 № 35-ФЗ «Об электроэнергетике»;
- Федеральный закон от 06.10.2003 № 131-ФЗ «Об общих принципах организации местного самоуправления в Российской Федерации»;
- Федеральный закон от 10.01.1996 № 4-ФЗ «О мелиорации земель»;
- Федеральный закон от 24.07.2002 № 101-ФЗ «Об обороте земель сельскохозяйственного назначения»;
- Федеральный закон от 07.12.2011 № 416-ФЗ «О водоснабжении и водоотведении»;
- Федеральный закон от 27.07.2010 № 190-ФЗ «О теплоснабжении»;
- Федеральный закон от 29.07.2017 № 280-ФЗ «О внесении изменений в отдельные законодательные акты Российской Федерации в целях устранения противоречий в сведениях государственных реестров и установления принадлежности земельного участка к определенной категории земель»;
- Федеральный закон от 31.12.2017 № 507-ФЗ «О внесении изменений в Градостроительный кодекс Российской Федерации и отдельные законодательные акты Российской Федерации»;
- Закон Российской Федерации от 21.02.1992 № 2395-1 «О недрах»;
- Постановление Правительства Российской Федерации от 11.03.2010 № 138 «Об утверждении Федеральных правил использования воздушного пространства Российской Федерации»;
- Постановление Правительства Российской Федерации от 08.09.2017 № 1083 «Об утверждении Правил охраны магистральных газопроводов и о внесении изменений в Положение о представлении в федеральный орган исполнительной власти (его территориальные органы), уполномоченный Правительством Российской Федерации на осуществление государственного кадастрового учета, государственной регистрации прав, ведение Единого государственного реестра недвижимости и предоставление сведений, содержащихся в Едином государственном реестре недвижимости, федеральными органами исполнительной власти, органами государственной власти субъектов Российской Федерации и

органами местного самоуправления дополнительных сведений, воспроизводимых на публичных кадастровых картах»;

- Постановление Правительства Российской Федерации от 03.03.2018 № 222 «Об утверждении Правил установления санитарно-защитных зон и использования участков, расположенных в границах санитарно-защитных зон»;

- Постановление Правительства Российской Федерации от 20.11.2000 № 878 «Об утверждении Правил охраны газораспределительных сетей»;

- Постановление Правительства Российской Федерации от 18.11.2013 № 1033 «О порядке установления охранных зон объектов по производству электрической энергии и особых условий использования земельных участков, расположенных в границах таких зон»;

- Постановление Правительства Российской Федерации от 24.02.2009 № 160 «О порядке установления охранных зон объектов электросетевого хозяйства и особых условий использования земельных участков, расположенных в границах таких зон»;

- Постановление Правительства Российской Федерации от 26.08.2013 № 736 «О некоторых вопросах установления охранных зон объектов электросетевого хозяйства»;

- Распоряжение Правительства Российской Федерации от 19.03.2013 № 384-р «Об утверждении схемы территориального планирования Российской Федерации в области федерального транспорта (железнодорожного, воздушного, морского, внутреннего водного транспорта) и автомобильных дорог федерального значения»;

- Распоряжение Правительства Российской Федерации от 01.08.2016 № 1634-р «Об утверждении схемы территориального планирования Российской Федерации в области энергетики»;

- Распоряжение Правительства Российской Федерации от 09.02.2012 № 162-р «Об утверждении перечней видов объектов федерального значения, подлежащих отображению на схемах территориального планирования Российской Федерации»;

- Распоряжение Правительства Российской Федерации от 26.11.2023 № 3396-р «О внесении изменений в схему территориального планирования Российской Федерации в области федерального транспорта (в части трубопроводного транспорта), утвержденную распоряжением Правительства Российской Федерации от 06.05.2015 № 816-р»;

- Распоряжение Правительства Российской Федерации от 06.05.2015 № 816-р «Об утверждении схемы территориального планирования Российской Федерации в области федерального транспорта (в части трубопроводного транспорта)»;

- Приказ Минэкономразвития Российской Федерации от 09.01.2018 № 10 «Об утверждении Требований к описанию и отображению в документах территориального планирования объектов федерального значения, объектов регионального значения, объектов местного значения и о признании утратившим силу приказа Минэкономразвития России от 07 декабря 2016 № 793»;

- Приказ Федеральной службы государственной регистрации, кадастра и картографии от 01.08.2014 № П/369 «О реализации информационного взаимодействия при ведении государственного кадастра недвижимости в электронном виде»;

- Приказ Министерства регионального развития Российской Федерации от 26.05.2011 № 244 «Об утверждении Методических рекомендаций по разработке проектов генеральных планов поселений и городских округов»;

- Приказ Госгортехнадзора Российской Федерации от 15.12.2000 № 124 «О Правилах охраны газораспределительных сетей»;

- Приказ Росавиации от 17.04.2020 № 395-П «Об установлении приаэродромной территории аэродрома Москва (Шереметьево)»;

- Приказ Росавиации от 17.04.2020 № 394-П «Об установлении приаэродромной территории аэродрома Москва (Внуково)»;

- Приказ Министерства энергетики Российской Федерации от 30.06.2020 № 508 «Об утверждении Схемы и программы развития Единой энергетической системы России на 2020–2026 годы»;

- Приказ Министерства энергетики Российской Федерации от 30.11.2023 № 1095 «Об утверждении схемы и программы развития электроэнергетических систем России на 2024 – 2029 годы»;

- Приказ Министерства энергетики Российской Федерации от 28.02.2023 № 108 «Об утверждении схемы и программы развития электроэнергетических систем России на 2023–2028 годы»;

- Приказ Минэнерго России от 24.11.2022 № 30@ «Об утверждении инвестиционной программы ПАО «Россети Московский регион» на 2023-2027 годы и изменений, вносимых в инвестиционную программу ПАО «Россети Московский регион», утвержденную приказом Минэнерго России от 16.10.2014 № 735, с изменениями, внесенными приказом Минэнерго России от 28.12.2021 № 36»;

- Приказ Министерства спорта Российской Федерации от 18.03.2018 № 244 «Об утверждении методических рекомендаций о применении нормативов и норм при определении потребности субъектов Российской Федерации в объектах физической культуры и спорта»;

- Приказ Министерства спорта Российской Федерации от 19.08.2021 № 649 «О рекомендованных нормативах и нормах обеспеченности населения объектами спортивной инфраструктуры»;

- Приказ Министерства энергетики Российской Федерации от 28.02.2022 № 146 «Об утверждении схемы и программы развития Единой энергетической системы России на 2022-2028 годы»;

- Приказ Министерства энергетики Российской Федерации от 28.12.2021 №36@ «Об утверждении изменений, вносимых в инвестиционную программу ПАО «Россети Московский

регион» на 2015-2025 годы, утвержденную приказом Минэнерго России от 16.10.2014 №735, с изменениями, внесенными приказом Минэнерго России от 26.12.2019 № 33@»;

- Приказ Минэнерго Российской Федерации от 28.12.2021 №35@ «Об утверждении изменений, вносимых в инвестиционную программу ПАО «ФСК ЕЭС» на 2020-2024 годы, утвержденную приказом Минэнерго России от 27.12.2019 № 36@, с изменениями, внесенными приказом Минэнерго России от 30.12.2020 № 34@»;

- Постановление Главного государственного санитарного врача Российской Федерации от 14.03.2002 № 10 «О введении в действие санитарных правил и норм «Зоны санитарной охраны источников водоснабжения и водопроводов питьевого назначения. СанПиН 2.1.4.1110-02»;

- Постановление Главного государственного санитарного врача Российской Федерации от 25.09.2007 № 74 «О введении в действие новой редакции санитарно-эпидемиологических правил и нормативов СанПин 2.2.1/2.1.1.1200-03 «Санитарно-защитные зоны и санитарная классификация предприятий, сооружений и иных объектов»;

- Постановление Главного государственного санитарного врача Российской Федерации от 30.04.2010 № 45 «Об утверждении СП 2.1.4.2625-10»;

- Постановление Госгортехнадзора Российской Федерации от 24.04.1992 № 9 «Правила охраны магистральных трубопроводов»;

- Приказ Минэнерго России от 27.12.2022 № 37@ «Об утверждении изменений, вносимых в инвестиционную программу ПАО «Федеральная сетевая компания – Россети» на 2020–2024 годы, утвержденную приказом Минэнерго России от 27.12.2019 № 36@, с изменениями, внесенными приказом Минэнерго России от 28.12.2021 № 35@»;

- Постановление Госгортехнадзора Российской Федерации от 23.11.1994 № 61 «О распространении «Правил охраны магистральных трубопроводов» на магистральные аммиакопроводы»;

- «СП 42.13330.2016. Свод правил. «Градостроительство. Планировка и застройка городских и сельских поселений». Актуализированная редакция СНиП 2.07.01-89\*» (утвержден приказом Министерства строительства и жилищно-коммунального хозяйства Российской Федерации от 30.12.2016 № 1034/пр);

- «СП 36.13330.2012. Свод правил. «Магистральные трубопроводы». Актуализированная редакция СНиП 2.05.06-85\*» (утвержден приказом Федерального агентства по строительству и жилищно-коммунальному хозяйству от 25.12.2012 № 108/ГС).

#### **Региональные нормативно-правовые акты**

- Закон Московской области от 24.07.2014 № 106/2014-ОЗ «О перераспределении полномочий между органами местного самоуправления муниципальных образований Московской области и органами государственной власти Московской области»;

- Закон Московской области от 08.02.2018 № 11/2018-ОЗ «Об объектах культурного наследия (памятниках истории и культуры) в Московской области»;

- Закон Московской области от 07.03.2007 № 36/2007-ОЗ «О Генеральном плане развития Московской области»;
- Постановление Правительства Московской области от 30.12.2020 № 1069/43 «Об утверждении Региональной программы газификации жилищно-коммунального хозяйства, промышленных и иных организаций Московской области на период 2020-2024 годов»;
- Постановление Губернатора Московской области от 29.04.2022 № 145-ПГ «Об утверждении схемы и программы перспективного развития электроэнергетики Московской области на период 2023 – 2027 годов»;
- Постановление Правительства Московской области от 30.12.2022 № 1522/48 «О внесении изменений в Программу Правительства Московской области «Развитие газификации в Московской области до 2030 года»;
- Постановление Правительства Московской области от 05.09.2023 № 706-ПП «О внесении изменений в Программу Правительства Московской области «Развитие газификации в Московской области до 2030 года»;
- Постановление Правительства Московской области от 04.10.2022 № 1061/35 «О досрочном прекращении реализации государственной программы Московской области «Развитие инженерной инфраструктуры и энергоэффективности на 2018–2026 годы» и утверждении государственной программы Московской области «Развитие инженерной инфраструктуры, энергоэффективности и отрасли обращения с отходами на 2023–2028 годы»;
- Постановление Правительства Московской области от 17.01.2023 № 1/2 «О внесении изменений в государственную программу Московской области «Развитие инженерной инфраструктуры, энергоэффективности и отрасли обращения с отходами» на 2023–2028 годы»;
- Приказ министра энергетики Московской области от 30.10.2020 № 66 «Об утверждении изменений, вносимых в инвестиционную программу акционерного общества «Московская областная энергосетевая компания»;
- Приказ министра энергетики Московской области от 16.12.2021 № 48 «Об утверждении изменений, вносимых в инвестиционную программу акционерного общества «Московская областная энергосетевая компания»;
- Закон Московской области от 17.07.2007 № 115/2007-ОЗ «О погребении и похоронном деле в Московской области»;
- Закон Московской области от 12.06.2004 № 75/2004-ОЗ «Об обороте земель сельскохозяйственного назначения на территории Московской области»;
- Закон Московской области от 05.12.2014 № 164/2014-ОЗ «О видах объектов областного значения, подлежащих отображению на схемах территориального планирования Московской области, видах объектов местного значения муниципального района, поселения, муниципального округа, подлежащих отображению на схеме территориального планирования муниципального района, генеральном плане поселения, генеральном плане муниципального округа Московской области»;

- Постановление Правительства Московской области от 20.12.2004 № 778/50 «Об утверждении Программы Правительства Московской области «Развитие газификации в Московской области до 2030 года»;

- Постановление Правительства Московской области от 04.10.2022 № 1061/35 «О досрочном прекращении реализации государственной программы Московской области «Развитие инженерной инфраструктуры и энергоэффективности» на 2018-2026 годы и утверждении государственной программы Московской области «Развитие инженерной инфраструктуры, энергоэффективности и отрасли обращения с отходами» на 2023-2028 годы»;

- Постановление Правительства Московской области от 11.07.2007 № 517/23 «Об утверждении Схемы территориального планирования Московской области — основных положений градостроительного развития»;

- Постановление Правительства Московской области от 11.02.2009 № 106/5 «Об утверждении Схемы развития и размещения особо охраняемых природных территорий в Московской области»;

- Постановление Правительства Московской области от 25.03.2016 № 230/8 «Об утверждении Схемы территориального планирования транспортного обслуживания Московской области»;

- Постановление Правительства Московской области от 20.03.2014 № 168/9 «О развитии транспортно-пересадочных узлов на территории Московской области»;

- Постановление Правительства Московской области от 26.03.2014 № 194/9 «Об утверждении итогового отчёта о реализации долгосрочной целевой программы Московской области «Разработка Генерального плана развития Московской области на период до 2020 года»;

- Постановление Правительства Московской области от 17.08.2015 № 713/30 «Об утверждении нормативов градостроительного проектирования Московской области»;

- Постановление Правительства Московской области от 30.12.2014 № 1169/51 «Об утверждении Положения о подготовке проектов документов территориального планирования муниципальных образований Московской области и направления их на утверждение в представительные органы местного самоуправления муниципального района, муниципального округа»;

- Постановление Правительства Московской области от 15.03.2002 № 84/9 «Об утверждении списка памятников истории и культуры»;

- Постановление Правительства Московской области от 28.03.2017 № 221/10 «О нормативах минимальной обеспеченности населения Московской области площадью торговых объектов»;

- Постановление Правительства Московской области от 28.12.2018 № 1023/45 «О Стратегии социально-экономического развития Московской области на период до 2030 года»;

- Постановление Правительства Московской области от 04.10.2022 № 1058/35 «О досрочном прекращении реализации государственной программы Московской области

«Здравоохранение Подмосковья» на 2019–2024 годы и утверждении государственной программы Московской области «Здравоохранение Подмосковья» на 2023–2027 годы»;

- Постановление Правительства Московской области от 04 октября 2022 года № 1067/35 «О досрочном прекращении реализации государственной программы Московской области «Культура Подмосковья» и утверждении государственной программы Московской области «Культура и туризм Подмосковья» на 2023-2027 годы»;

- Распоряжение Министерства культуры Московской области от 17.09.2025 №17PB-156 «Об утверждении Методических рекомендаций о применении нормативов и норм ресурсной обеспеченности населения, выраженных в натуральных показателях, в целях реализации полномочий Министерства культуры и туризма Московской области и органов местного самоуправления Московской области в сфере культуры»;

- Постановление Правительства Московской области от 15.10.2019 № 734/36 «Об утверждении государственной программы Московской области «Образование Подмосковья» на 2020–2026 годы и признании утратившим силу постановления Правительства Московской области от 25.10.2016 № 784/39 «Об утверждении государственной программы Московской области «Образование Подмосковья» на 2017–2025 годы»;

- Постановление Правительства Московской области от 04.10.2022 № 1065/35 «О досрочном прекращении реализации государственной программы Московской области «Социальная защита населения Московской области» на 2017-2024 годы и утверждении государственной программы Московской области «Социальная защита населения Московской области» на 2023-2027 годы»;

- Постановление Правительства Московской области от 17.10.2017 № 851/38 «О прогнозе социально-экономического развития Московской области на среднесрочный период 2018–2020 годов»;

- Приказ министра энергетики Московской области от 18.11.2022 № 53 «Об утверждении изменений, вносимых в инвестиционную программу акционерного общества «Московская областная энергосетевая компания» на 2020-2024 годы, утвержденную приказом министра энергетики Московской области от 18.12.2019 № 105, с изменениями, внесенными приказом министра энергетики Московской области от 16.12.2021 № 48;

- Постановление Правительства Московской области от 04.10.2022 № 1075/35 «О досрочном прекращении реализации государственной программы «Сельское хозяйство Подмосковья» и утверждении государственной программы Московской области «Сельское хозяйство Подмосковья» на 2023-2030 годы»;

- Постановление Правительства Московской области от 04.10.2022 № 1074/35 «О досрочном прекращении реализации государственной программы Московской области «Предпринимательство Подмосковья» на 2017-2024 годы и утверждении государственной программы Московской области «Предпринимательство Подмосковья» на 2023–2027 годы»;

- Постановление Правительства Московской области от 04.10.2022 № 1068/35 «О досрочном прекращении реализации государственной программы Московской области «Экология и окружающая среда Подмосковья» на 2017–2026 годы и утверждении

государственной программы Московской области «Экология и окружающая среда Подмосковья» на 2023–2027 годы»;

- Постановление Правительства Московской области от 04.10.2022 № 1072/35 «О досрочном прекращении реализации государственной программы Московской области «Жилище» на 2017-2027 годы и утверждении государственной программы Московской области «Жилище» на 2023–2033 годы»;

- Постановление Правительства Московской области от 04.10.2022 № 1073/35 «О досрочном прекращении реализации государственной программы Московской области «Архитектура и градостроительство Подмосковья» на 2017-2024 годы и утверждении государственной программы Московской области «Архитектура и градостроительство Подмосковья» на 2023–2027 годы»;

- Постановление Правительства Московской области от 26.09.2019 № 656/32 «О внесении изменений в некоторые постановления Правительства Московской области по вопросам формирования Перечня особо ценных продуктивных сельскохозяйственных угодий, расположенных на территории Московской области, использование которых для других целей не допускается»;

- Постановление Правительства Московской области от 04.10.2022 № 1071/35 «О досрочном прекращении реализации государственной программы Московской области «Строительство объектов социальной инфраструктуры» и утверждении государственной программы Московской области «Строительство объектов социальной инфраструктуры» на 2023-2027 годы»;

- Постановление Правительства Москвы и Правительства Московской области от 17.12.2019 № 1705-ПП/970/44 «О зонах санитарной охраны источников питьевого и хозяйственно-бытового водоснабжения на территории города Москвы и Московской области»;

- Решение Исполкома Моссовета и Мособлисполкома от 17.04.1980 № 500-1143 «Об утверждении проекта установления красных линий границ зон санитарной охраны источников водоснабжения г. Москвы в границах ЛПЗП»;

- Распоряжение Министерства сельского хозяйства и продовольствия Московской области от 10.10.2019 № 20РВ-349 «Об утверждении Перечня особо ценных продуктивных сельскохозяйственных угодий, расположенных на территории Московской области, использование которых для других целей не допускается»;

- Постановление Губернатора Московской области от 30.04.2021 № 115-ПГ «Об утверждении схемы и программы перспективного развития электроэнергетики Московской области на период 2022-2026 годов»;

- Решение Межведомственной комиссии по вопросам энергообеспечения Московской области от 14.11.2013 № 11 «Об утверждении Генеральной схемы газоснабжения Московской области до 2030 года».

- Постановление Правительства Московской области от 04.10.2022 № 1066/35 «О досрочном прекращении реализации государственной программы Московской области «Спорт

Подмосковья» и утверждении государственной программы Московской области «Спорт Подмосковья» на 2023–2027 годы».

#### **Местные нормативно-правовые акты**

- Устав городского округа Щелково Московской области, принятый решением Совета депутатов городского округа Щелково Московской области от 30.04.2019 № 964/88-226-НПА;
- Генеральный план городского округа Щелково Московской области, утвержденный решением Совета депутатов городского округа Щёлково Московской области от 20.10.2021 №281/35-69-НПА;
- Правила землепользования и застройки территории (части территории) городского округа Щёлково Московской области, утвержденные постановлением администрации городского округа Щелково Московской области от 15.12.2021 № 3611.

Генеральный план разработан на расчетный период до 2046 года, с выделением первой очереди - 2031 год.

Границы земельных участков, на которых размещены объекты капитального строительства федерального и регионального значения, а также границы зон планируемого размещения объектов капитального строительства федерального и регионального значения приводятся в Положениях о территориальном планировании, а также отображаются на картах для обеспечения информационной целостности документа и не являются утверждаемыми в составе генерального плана.

## 1. ЦЕЛИ И ЗАДАЧИ ТЕРРИТОРИАЛЬНОГО ПЛАНИРОВАНИЯ

Генеральный план – один из видов градостроительной документации по территориальному планированию, определяющий градостроительную стратегию и условия формирования среды жизнедеятельности населения. В соответствии с Градостроительным кодексом Российской Федерации, этот документ устанавливает границы населенного пункта, функциональное назначение территорий, исходя из совокупности социальных, экономических, экологических и иных факторов в целях обеспечения устойчивого развития территорий, развития социальной, инженерной, транспортной инфраструктур, обеспечения учета интересов граждан и их объединений, а также интересов других муниципальных образований.

Внесение изменений в генеральный план городского округа Щелково Московской области в отношении земельного участка с кадастровым номером 50:14:0040353:1204 разрабатывается в качестве документа, направленного на создание условий для его устойчивого развития до 2046 года.

Цель генерального плана – определение параметров согласованного развития транспортной, инженерной, социальной инфраструктур, роста числа мест приложения труда, объектов коммунально-бытового и ритуального назначения, развития инфраструктуры рекреации, обеспечивающего учёт интересов граждан и их объединений на основе стратегий, прогнозов и программ социально-экономического и градостроительного развития Московской области.

Основные задачи генерального плана:

- определение функциональных зон в границах земельного участка с кадастровым номером 50:14:0040353:1204 и параметров функциональных зон;
- определение границ рассматриваемой территории с указанием перечня координат характерных точек, а также перечня включаемых и исключаемых из границ населённого пункта земельных участков, с указанием категорий земель, к которым планируется отнести этот земельный участок;
- определение территорий планируемого размещения объектов местного значения в границах земельного участка с кадастровым номером 50:14:0040353:1204;
- определение зон с особыми условиями использования территорий в границах земельного участка с кадастровым номером 50:14:0040353:1204;
- определение перечня и характеристики основных факторов риска возникновения чрезвычайных ситуаций природного и техногенного характера, а также соответствующих территорий в границах земельного участка с кадастровым номером 50:14:0040353:1204.

## 2. ОБЩИЕ СВЕДЕНИЯ

Городской округ Щелково находится в северо-восточной части Московской области. Округ граничит на севере - с Владимирской областью, на востоке - с городскими округами Богородский, Черноголовка, Лосино-Петровский, Звёздный городок, на юге - с городским округом Балашиха, на западе – с городским округом Королёв, на северо-западе — с Пушкинским городским округом.

В соответствии со Схемой территориального планирования Московской области – основные положения градостроительного развития, утвержденной постановлением Правительства Московской области от 11.07.2007 № 517/23 (с изменениями от 16.04.2024 № 358-ПП) городской округ Щелково Московской области относится к Мытищинско-Пушкинско-Щёлковской рекреационно-городской устойчивой системе расселения.

Земельный участок с кадастровым номером 50:14:0040353:1204 входит в состав городского округа Щелково Московской области, расположен на расстоянии 20 км к востоку от Московской кольцевой автомобильной дороги (МКАД) и граничат:

- на севере – с автомобильной дорогой регионального значения Осеево-Никифорово-Медвежьи озера;
- на востоке – с автомобильной дорогой местного значения;
- на юге – с границей населенного пункта д. Моносеево;
- на западе – с земельным участком с кадастровым номером 50:14:0000000:156961.

Площадь территории земельного участка с кадастровым номером 50:14:0040353:1204 составляет 5,1 га.

Основной транспортный каркас автодорожной сети, обеспечивающий внешние связи городского округа Щелково Московской области применительно к земельному участку с кадастровым номером 50:14:0040353:1204 составляют автомобильные дороги регионального и местного значения.

### **3. СВЕДЕНИЯ О ПЛАНАХ И ПРОГРАММАХ КОМПЛЕКСНОГО СОЦИАЛЬНО-ЭКОНОМИЧЕСКОГО РАЗВИТИЯ МУНИЦИПАЛЬНОГО ОБРАЗОВАНИЯ**

#### **Программы Московской области**

Государственная программа Московской области «Архитектура и градостроительство Подмосковья».

Государственная программа Московской области «Здравоохранение Подмосковья».

Государственная программа Московской области «Культура и туризм Подмосковья».

Государственная программа Московской области «Образование Подмосковья».

Государственная программа Московской области «Социальная защита населения Московской области».

Государственная программа Московской области «Спорт Подмосковья».

Государственная программа Московской области «Сельское хозяйство Подмосковья».

Государственная программа Московской области «Экология и окружающая среда Подмосковья».

Государственная программа Московской области «Безопасность Подмосковья».

Государственная программа Московской области «Жилище».

Государственная программа Московской области «Развитие инженерной инфраструктуры и энергоэффективности».

Государственная программа Московской области «Предпринимательство Подмосковья».

Государственная программа Московской области «Управление имуществом и финансами Московской области».

Государственная программа Московской области «Развитие институтов гражданского общества, повышение эффективности местного самоуправления и реализации молодежной политики в Московской области».

Государственная программа Московской области «Развитие и функционирование дорожно-транспортного комплекса».

Государственная программа Московской области «Цифровое Подмосковье».

Государственная программа Московской области «Формирование современной комфортной городской среды».

Государственная программа Московской области «Строительство объектов социальной инфраструктуры».

Государственная программа Московской области «Переселение граждан из аварийного жилищного фонда в Московской области».

Региональная программа газификации жилищно-коммунального хозяйства, промышленных и иных организаций Московской области на период 2020–2024 годов.

Программа перспективного развития электроэнергетики Московской области на период 2022–2026 годов.

Инвестиционные программы энергоснабжающих организаций (ПАО «ФСК ЕЭС», ПАО «Россети Московский регион», ОАО «РЖД», ФГБУ «КиМ»; АО «Мособлэнерго» и др.).

**Перечень муниципальных программ городского округа Щелково Московской области, в соответствии с постановлением Администрации городского округа Щёлково № 1233 от 27.03.2024 «О внесении изменений в Перечень муниципальных программ городского округа Щёлково, реализация которых планируется с 2023 года».**

<b>№п/п</b>	<b>Наименование муниципальной программы</b>
1	Здравоохранение
2	Культура и туризм
3	Образование
4	Социальная защита населения
5	Спорт
6	Развитие сельского хозяйства
7	Экология и окружающей среды
8	Безопасность и обеспечение безопасности жизнедеятельности населения
9	Жилище
10	Развитие инженерной инфраструктуры, энергоэффективности и отрасли обращения с отходами
11	Предпринимательство
12	Управление имуществом и муниципальными финансами
13	Развитие институтов гражданского общества, повышение эффективности местного самоуправления и реализации молодежной политики
14	Развитие и функционирование дорожно-транспортного комплекса
15	Цифровое муниципальное образование
16	Архитектура и градостроительство
17	Формирование современной комфортной городской среды
18	Строительство и капитальный ремонт объектов социальной инфраструктуры
19	Переселение граждан из аварийного жилищного фонда

## 4. ПАРАМЕТРЫ ФУНКЦИОНАЛЬНЫХ ЗОН

### 4.1 Функциональные зоны

Границы функциональных зон определены с учетом границ земельных участков, поставленных на кадастровый учет. Функциональные зоны - значительные по площади территории, имеющие общую функционально-планировочную структуру и отделенные от других подобных территорий ясно определяемыми границами (естественными границами природных объектов и искусственными границами (железные и автомобильные дороги, каналы, урбанизированные/освоенные территории, красные линии, границы земельного участка) и т.п.).

Зоны различного функционального назначения могут включать в себя:

1) территории общего пользования, занятые площадями, улицами, проездами, дорогами, набережными, скверами, бульварами, водоемами и другими объектами;

2) территории, занятые участками коммунальных и инженерных объектов, участками объектов социально-бытового обслуживания;

3) территории, занятые участками, имеющими виды функционального назначения, отличные от вида (видов) функционального назначения функциональной зоны, и занимающими менее 25% территории функциональной зоны.

В целях наиболее эффективного использования территорий, допускается в составе функциональных зон, не предусматривающих жилищного строительства, расположенных в границах населенного пункта, размещение любых нежилых объектов при условии соблюдения нормативов градостроительного проектирования, требований технических регламентов, санитарных правил и норм, иных обязательных требований, предусмотренным действующим законодательством, без внесения изменений в генеральный план. Перечень видов объектов капитального строительства, допустимых к размещению в составе функциональных зон, не предусматривающих жилищного строительства, расположенных в границах населенного пункта, определяется с учетом градостроительных регламентов, установленных в правилах землепользования и застройки.

Выделяются следующие группы функциональных зон:

1. Жилые зоны;
2. Общественно-деловые зоны;
3. Производственные зоны, коммунально-складские зоны, зоны транспортной инфраструктуры;
4. Рекреационные зоны;
5. Зоны сельскохозяйственного использования;
6. Зоны специального назначения;
7. Многофункциональные зоны.

В границах земельного участка с кадастровым номером 50:14:0040353:1204, устанавливается следующая функциональная зона:

## Производственные зоны, зоны инженерной и транспортной инфраструктур.

В состав производственной зоны, зоны инженерной и транспортной инфраструктуры включена:

- производственная зона (П).

Зона размещения производственных объектов (П) (зона размещения коммунальных и складских объектов, объектов жилищно-коммунального хозяйства, объектов оптовой торговли, промышленных и производственных объектов с различными уровнями воздействия на окружающую среду и объектов).

### 4.2 Баланс территории

Информация о балансе использования территории рассматриваемого земельного участка представлена в таблице 4.2.1.

Таблица 4.2.1 – Баланс использования территории рассматриваемого земельного участка

№ п/п	Показатели	Существующее положение		Расчетный срок	
		га	%	га	%
	Общая площадь земель	5,1	100	5,1	100
1	Зона сельскохозяйственных угодий	5,1	100	0	0
2	Производственная зона	0	0	5,1	100

### 4.3 Производственные зоны, зоны инженерной и транспортной инфраструктур

Информация о производственных зонах представлена в таблице 4.3.1.

Таблица 4.3.1 – Производственные зоны, зоны инженерной и транспортной инфраструктур

Функциональные зоны	Местоположение	Мероприятия территориального планирования	Площадь, га	Параметры планируемого развития территории
Производственная зона П	вблизи д. Моносеево	Планируемая функциональная зона	5,1	В соответствии с РНГП МО/ППТ/градостроительной концепцией
	<b>Итого:</b>		<b>5,1</b>	

## **5. СВЕДЕНИЯ О ВИДАХ, НАЗНАЧЕНИИ И НАИМЕНОВАНИЯХ ОБЪЕКТОВ ФЕДЕРАЛЬНОГО И РЕГИОНАЛЬНОГО ЗНАЧЕНИЯ, ИХ ОСНОВНЫЕ ХАРАКТЕРИСТИКИ, ИХ МЕСТОПОЛОЖЕНИЕ**

### **5.1 Объекты социальной инфраструктуры**

Планируемые объекты социальной инфраструктуры федерального и регионального значения в границах рассматриваемой территории отсутствуют.

### **5.2 Объекты транспортной инфраструктуры**

#### **5.2.1 Объекты федерального значения**

Мероприятия по развитию транспортной инфраструктуры федерального значения на территории городского округа Щелково Московской области применительно к земельному участку документами стратегического и территориального планирования Российской Федерации и Московской области не предусмотрены.

#### **5.2.2 Объекты регионального значения**

В соответствии со Схемой территориального планирования транспортного обслуживания Московской области, утвержденной постановлением Правительства Московской области от 25.03.2016 № 230/8 и с Государственной программой Московской области «Развитие инженерной инфраструктуры и энергоэффективности» на 2023-2028 годы, утвержденной постановлением Правительства Московской области от 04.10.2022 № 1061/35, мероприятия по развитию транспортной инфраструктуры регионального значения в границах рассматриваемой территории не планируются.

### **5.3 Объекты инженерной инфраструктуры**

Планируемые объекты инженерной инфраструктуры федерального и регионального значения в границах рассматриваемой территории отсутствуют.

## 6. СВЕДЕНИЯ О НОРМАТИВНЫХ ПОТРЕБНОСТЯХ В ОБЪЕКТАХ МЕСТНОГО ЗНАЧЕНИЯ

В соответствии с Законом Московской области от 07.03.2007 № 36/2007-ОЗ «О Генеральном плане развития Московской области» (принят постановлением Московской областной думы от 21.02.2007 № 2/210-П) положение о территориальном планировании вместо сведений о видах, назначении и наименованиях планируемых для размещения объектов местного значения городского округа, об их основных характеристиках, местоположении должно содержать сведения о потребностях в объектах местного значения без указания их основных характеристик и местоположения.

Нормативные потребности в объектах местного значения определяются в соответствии с региональными нормативами градостроительного проектирования. Количество, емкость и местоположение объектов местного значения не устанавливаются в генеральном плане и являются предметом утверждения карты планируемого размещения объектов местного значения. Мероприятия по планируемым объектам местного значения в составе карты планируемых объектов местного значения определяются на основании установленных в генеральном плане потребностей с учетом особенностей территории и возможности размещения планируемых объектов местного значения на смежных территориях.

### 6.1 Нормативные потребности в объектах социальной инфраструктуры\*

Нормативные потребности в объектах социальной инфраструктуры представлены в таблице 6.1.1.

Таблица 6.1.1 – Нормативные потребности в объектах социальной инфраструктуры

Показатель	Существующее положение	Первая очередь	Расчётный срок
Нормативная потребность в ДОУ (мест)	0	0	0
Нормативная потребность в СОШ (мест)	0	0	0
Нормативная потребность в СДЮШ (мест)	0	0	0
Нормативная потребность в ДШИ (мест)	0	0	0
Нормативная потребность в культурно-досуговых учреждениях (кв. м)	0	0	0
Нормативная потребность в плоскостных сооружениях (тыс. кв. м)	0	0	0
Нормативная потребность в спортивных залах (тыс. кв. м площади пола)	0	0	0
Нормативная потребность в бассейнах (кв. м зеркала воды)	0	0	0
Нормативная потребность в предприятиях торговли (тыс. кв. м)	0	0	0
Нормативная потребность в предприятиях общественного питания (посад. мест)	0	0	0
Нормативная потребность в предприятиях бытового обслуживания (рабочих мест)	0	0	0
Нормативная потребность в кладбищах (га)	0	0	0

Примечания:

\* Количество и местоположение планируемых объектов социальной инфраструктуры могут уточняться в соответствии с проектами планировки территории и градостроительными концепциями, одобренными решениями Градостроительного совета Московской области.

\* Емкость (мощность) объектов приводится ориентировочно и будет определяться (уточняться) на стадии разработки проекта планировки территории в соответствии с РНГП МО, а также согласно Программам комплексного развития муниципального образования и Адресным инвестиционным программам Московской области.

## **6.2 Нормативные потребности в объектах транспортной инфраструктуры**

### **6.2.1 Гаражи и стоянки для постоянного хранения личного автомобильного транспорта**

Потребность в объектах транспортной инфраструктуры местного значения на рассматриваемом земельном участке отсутствует, т.к. для обслуживания технологического процесса хозяйственной деятельности расчет машино-мест для постоянного хранения личного автомобильного транспорта, объектов технического сервиса автотранспортных средств общего пользования, велодорожек не требуется.

## **6.3 Планируемые показатели обеспеченности основными видами инженерного обеспечения**

Нормативные потребности в обеспеченности рассматриваемой территории основными видами инженерного обеспечения приведены в таблице 6.3.1.

*Таблица 6.3.1 – Нормативные потребности в обеспеченности рассматриваемой территории основными видами инженерного обеспечения*

<b>№ п/п</b>	<b>Вид инженерной инфраструктуры</b>	<b>Основные характеристики, I очередь</b>	<b>Основные характеристики, расчетный срок</b>
1	Водоснабжение среднесуточное, куб. м/сутки	17,33	17,33
2	Водоотведение среднесуточное, тыс. куб. м/сутки	17,33	17,33
3	Теплоснабжение, Гкал/час	2,53	2,53
4	Газоснабжение, тыс. куб. м/час	0,41	0,41
5	Электроснабжение, МВт	0,50	0,50
6	Связь, тыс. номеров	0,046	0,046
7	Организация поверхностного стока, тыс. куб. м/год	15,30	15,30

## 7. МЕРОПРИЯТИЯ ПО ОХРАНЕ ОКРУЖАЮЩЕЙ СРЕДЫ

Одной из важнейших целей экологической политики является достижение минимального вредного воздействия на окружающую среду и здоровье человека, обеспечение соблюдения требований природоохранного законодательства. Мероприятия по охране окружающей среды направлены на предотвращение или минимизацию возможных негативных последствий намечаемой хозяйственной деятельности на природные комплексы и создание комфортных условий проживания населения.

Устойчивое пространственное развитие городского округа применительно к земельному участку с кадастровым номером 50:14:0040353:1204 возможно при выполнении ряда мероприятий.

Предлагается организация сбора и очистки поверхностного стока с территории планируемой жилой застройки и промышленных площадок путем размещения очистных сооружений поверхностного стока, строительства очистных сооружений хозяйственно-бытовых стоков с современной малоопасной технологией очистки и доведением очищенных стоков до нормативных показателей.

С целью предотвращения загрязнения подземных вод предлагаются следующие мероприятия:

- организация мониторинга подземных вод.

Для предотвращения загрязнения почв рекомендуется производить комплексное озеленение всех открытых пространств, уделяя особое внимание участкам вдоль автодорог, организовать систему обращения с отходами, исключая захламление и загрязнение почв и грунтов (в том числе отходами автотранспорта: маслами, кислотами и т.д.):

- контроль за соблюдением норм озеленения территорий, увеличение площади озеленения за счет ликвидации неиспользуемых запечатанных территорий;
- озеленение территорий, в том числе посев газонов на всех территориях, не имеющих твердого покрытия;
- ежегодное своевременное рыхление почвы;
- сбор и очистка поверхностного стока с твердых покрытий;
- планирование пешеходно-тропиночной сети;
- своевременное удаление мусора;
- сохранение почвенного слоя: при прокладке подземных коммуникаций почвенный слой должен укладываться на прежнее место после окончания работ, а при строительстве надземных сооружений снятая почва используется для озеленения территории, прилегающей к зданию, при возведении зданий снятая под основанием почва может быть использована для создания элементов ландшафтной архитектуры;
- привозной грунт и другие материалы, используемые для планировки рельефа, должны быть безопасны по радиационным, химическим и микробиологическим характеристикам.

В связи с малой интенсивностью движения автотранспорта на рассматриваемой территории мероприятиями, достаточными для улучшения акустической обстановки на планируемой территории, являются:

– улучшение качества покрытия дорожной сети (минимальный уровень шума наблюдается при наиболее гладком и ровном покрытии);

– проведение шумозащитного озеленения вдоль улично-дорожной сети древесно-кустарниковой растительностью с высокой сомкнутостью крон.

При проведении соответствующих мероприятий по защите от шума акустическая обстановка на территории земельного участка с кадастровым номером 50:14:0040353:1204 останется благоприятной.

## **8. ХАРАКТЕРИСТИКИ ЗОН С ОСОБЫМИ УСЛОВИЯМИ ИСПОЛЬЗОВАНИЯ ТЕРРИТОРИЙ В СЛУЧАЕ, ЕСЛИ УСТАНОВЛЕНИЕ ТАКИХ ЗОН ТРЕБУЕТСЯ В СВЯЗИ С РАЗМЕЩЕНИЕМ ПЛАНИРУЕМЫХ ОБЪЕКТОВ**

В границах планируемых производственных и коммунальных зон, зон транспортной и инженерной инфраструктур, необходимо предусматривать такие виды деятельности предприятий и иных объектов, размеры санитарно-защитных зон от которых (в зависимости от характера производства) не затрагивают земельные участки для размещения:

1) жилой застройки, объектов образовательного и медицинского назначения, спортивных сооружений открытого типа, организаций отдыха детей и их оздоровления, зон рекреационного назначения и для ведения дачного хозяйства и садоводства;

2) объектов для производства и хранения лекарственных средств, объектов пищевых отраслей промышленности, оптовых складов продовольственного сырья и пищевой продукции, комплексов водопроводных сооружений для подготовки и хранения питьевой воды, использования земельных участков в целях производства, хранения и переработки сельскохозяйственной продукции, предназначенной для дальнейшего использования в качестве пищевой продукции, если химическое, физическое и (или) биологическое воздействие объекта, в отношении которого установлена санитарно-защитная зона, приведет к нарушению качества и безопасности таких средств, сырья, воды и продукции в соответствии с установленными к ним требованиями.

Информация по санитарно-защитным зонам приводится в информационных целях и не является предметом утверждения.

Порядок установления, изменения и прекращения существования санитарно-защитных зон, а также особые условия использования земельных участков, расположенных в границах санитарно-защитных зон устанавливаются «Правилами установления санитарно-защитных зон и использования земельных участков, расположенных в границах санитарно-защитных зон», утвержденными постановлением Правительства Российской Федерации от 03.03.2018 № 222.

Санитарно-защитная зона и ограничения использования земельных участков, расположенных в ее границах, считаются установленными со дня внесения сведений о такой зоне в Единый государственный реестр недвижимости.

Рассматриваемая территория частично расположена в границах установленной санитарно-защитной зоны проектируемого производственного-складского комплекса ООО "БХК-Система" по адресу: Московская область, Щелковский район, с.п. Медвежье-Озерское, д. Моносеево.

Согласно экспертному заключению ФБУЗ «Центр гигиены и эпидемиологии в Московской области» № 4915-16 от 22.03.2018 по «Проекту обоснования расчетной санитарно-защитной зоны проектируемого производственно-складского комплекса ООО «БХК-Система» по адресу: Московская область, Щелковский район, с/о Медвежье-Озерское, д. Моносеево» назначение проектируемого производственного комплекса – сборочное производство термобудок из сэндвич-панелей для малогабаритных грузовых автомобилей. Номенклатура изделий включает: фургоны для доставки хлеба в лотках, фургоны для доставки бутилированной воды, фургоны-мороженицы, промтоварные фургоны.

В соответствии с СанПиН 2.2.1/2.1.1.1200-03 «Санитарно-защитная зона и санитарная классификация предприятий, сооружений и иных объектов» (новая редакция) ориентировочная санитарно-защитная зона прямо не проименована, но по степени воздействия на среду обитания и здоровье человека можно отнести к IV классу опасности с размером ориентировочной санитарно-

защитной зоны 100 м (раздел 7.1.2, класс IV п. 15 – машиностроительные предприятия с металлообработкой, покраской, без литья).

В границах рассматриваемого земельного участка возможно размещение предприятий V и IV классов с размером санитарно-защитной зоны не более 100 м (до ближайшей жилой застройки 150 м).

На дальнейшей стадии проектирования предусмотреть необходимость выполнения проекта санитарно-защитной зоны и установления особых условий использования земельного участка, расположенного в границах санитарно-защитных зон, согласно «Правилам установления санитарно-защитных зон и использования земельных участков, расположенных в границах санитарно-защитных зон», утвержденным постановлением Правительства Российской Федерации от 3.03.2018 № 222.

## 9. ТЕХНИКО-ЭКОНОМИЧЕСКИЕ ПОКАЗАТЕЛИ\*

Показатели	Единица измерения	Существующее положение	Первая очередь 2031 г.	Расчетный срок 2046 г.
<b>Население</b>				
Численность постоянного населения на 01.01.2024	тыс. чел.	0	0	0
Трудовые ресурсы	тыс. чел.	-	-	-
Численность сезонного населения	тыс. чел.	0	-	-
Количество рабочих мест	тыс. чел.	0	0	0,150
<b>Жилищный фонд</b>				
Жилищный фонд – всего,	тыс. кв. м	0	-	-
Многоквартирная жилая застройка	тыс. кв. м	0	-	-
Индивидуальная жилая застройка	тыс. кв. м	0	-	-
Средняя этажность	эт.	-	-	-
<b>Новое жилищное строительство</b>				
Многоквартирная жилая застройка, в т.ч.	тыс. кв. м	-	-	-
по ВРИ	тыс. кв. м	-	-	-
по ППТ	тыс. кв. м	-	-	-
концепции	тыс. кв. м	-	-	-
иные предложения (администрация, Минимущества МО)	тыс. кв. м	-	-	-
<b>Объекты регионального значения (социально-культурного и коммунально-бытового обслуживания)</b>				
**Больничные стационары	койко-мест	0	0	0
**Больничные стационары	единицы	0	0	0
**Амбулаторно-поликлинические учреждения	пос./смену	0	0	0
**Амбулаторно-поликлинические учреждения	единиц	0	0	0
**Универсальный комплексный центр социального обслуживания населения (УКЦСОН)	единиц	0	0	0
**Станции скорой помощи	автомобиль	0	0	0
**Станции скорой помощи	единиц	0	0	0
<b>Потребности в объектах местного значения (социально-культурного и коммунально-бытового обслуживания)</b>				
Дошкольные образовательные учреждения	мест	0	0	0
Дошкольные образовательные	единиц	0	0	0

Показатели	Единица измерения	Существующее положение	Первая очередь 2031 г.	Расчетный срок 2046 г.
учреждения				
Общеобразовательные школы	мест	0	0	0
Общеобразовательные школы	единиц	0	0	0
Детско-юношеские спортивные школы	мест	0	0	0
Детско-юношеские спортивные школы	единиц	-	-	-
Детские школы искусств (дополнительное образование детей)	мест	0	0	0
Детские школы искусств (дополнительное образование детей)	единиц	-	-	-
Культурно-досуговое учреждение	кв. м	0	0	0
Культурно-досуговое учреждение	единиц	-	-	-
**Универсальный культурно-досуговый центр	единиц	-	-	-
**помещения для культурно-массовой работы с населением, досуга, любительской деятельности и библиотеки	кв. м	-	-	-
**зрительные залы	мест	-	-	-
ЕПС (единовременная пропускная способность)	человек	-	-	-
Территория физкультурно-спортивных сооружений, в том числе:	кв. м	-	-	-
Плоскостные спортивные сооружения	тыс. кв. м	0	0	0
Спортивные залы	тыс. кв. м	-	-	-
Помещения для физкультурно-оздоровительных занятий	кв. м площади пола	0	0	0
Плавательные бассейны	кв. м зеркала воды	0	0	0
Предприятия розничной торговли	тыс. кв. м	0	0	0
Предприятия общественного питания	пос. мест	0	0	0
Предприятия бытового обслуживания	рабочее место	0	0	0
Банно-оздоровительные комплексы	помыв. мест	-	-	-
**пожарные депо	единица	-	-	-
**пожарные депо	автомобиль	-	-	-
Кладбища	единица	-	-	-

Показатели	Единица измерения	Существующее положение	Первая очередь 2031 г.	Расчетный срок 2046 г.
Кладбища (открытые)	га	0	0	0
<b>**Участковые пункты полиции</b>				
количество участковых	чел.	0	0	0
площадь помещений	кв. м	0	0	0
**Многофункциональный центр (МФЦ)	кв. м	-	-	-
<b>Транспортная инфраструктура</b>				
<b>Объекты федерального значения</b>				
Протяжённость магистральных железнодорожных путей	км	--	-	-
Протяжённость линий высокоскоростной специализированной пассажирской магистрали (ВСМ)	км	-	-	-
Протяжённость автомобильных дорог	км	-	-	-
Количество транспортных развязок в разных уровнях	единиц	-	-	-
<b>Объекты регионального значения</b>				
Протяжённость линий рельсового скоростного пассажирского транспорта (ЛРТ)	км	-	-	-
Протяжённость автомобильных дорог	км	-	-	-
Протяжённость улично-дорожной сети	км	-	-	-
Количество транспортных развязок в разных уровнях	единиц	-	-	-
Количество транспортно-пересадочных узлов на основе железнодорожной станции, линий ЛРТ, автомобильных дорог	единиц	-	-	-
Количество вертолетных площадок	единиц	-	-	-
<b>Потребности в объектах местного значения</b>				
Гаражи (стоянки) для постоянного хранения индивидуального автомобильного транспорта жителей многоквартирной застройки	машино-место	0	0	0
Гаражи (стоянки) для временного хранения индивидуального автомобильного транспорта жителей многоквартирной застройки	машино-место	0	0	0

Показатели	Единица измерения	Существующее положение	Первая очередь 2031 г.	Расчетный срок 2046 г.
Объекты технического сервиса автотранспортных средств	пост	0	0	0
Количество велодорожек	шт.	-	-	-
Протяженность велодорожек	км	-	-	-
Протяжённость автомобильных дорог	км	0	0	0
Протяжённость улично-дорожной сети	км	0	0	0
<b>Утилизация и переработка бытовых и промышленных отходов</b>				
Количество объектов образования отходов	шт.	н/д	н/д	н/д
Количество источников выбросов загрязняющих веществ	шт.	н/д	н/д	н/д

Примечание - \*Технико-экономические показатели планируемых объектов капитального строительства подлежат уточнению на этапе подготовки документации по планировке территории.

**КОМИТЕТ ПО АРХИТЕКТУРЕ И ГРАДОСТРОИТЕЛЬСТВУ  
МОСКОВСКОЙ ОБЛАСТИ**

**ГОСУДАРСТВЕННОЕ БЮДЖЕТНОЕ УЧРЕЖДЕНИЕ МОСКОВСКОЙ ОБЛАСТИ  
«ТРЕСТ ГЕОЛОГО-ГЕОДЕЗИЧЕСКИХ  
И АРХИТЕКТУРНО-ПЛАНИРОВОЧНЫХ РАБОТ «МОСОБЛГЕОТРЕСТ»**

143006, Московская область  
Одинцовский г.о., г.Одинцово  
ул. Восточная, д.2  
ИНН 5032238990  
КПП 503201001



Тел. (495) 252-75-00  
<http://www.mogt.ru>  
[mogt\\_info@mosreg.ru](mailto:mogt_info@mosreg.ru)  
ОГРН 1165032054714  
ОКВЭД 63.11.1

МЕЖРЕГИОНАЛЬНАЯ АССОЦИАЦИЯ АРХИТЕКТОРОВ И ПРОЕКТИРОВЩИКОВ  
Регистрационный номер в государственном реестре: СРО-П-083-005032238990-0081

**ВНЕСЕНИЕ ИЗМЕНЕНИЙ В ГЕНЕРАЛЬНЫЙ ПЛАН ГОРОДСКОГО ОКРУГА ЩЕЛКОВО  
МОСКОВСКОЙ ОБЛАСТИ В ОТНОШЕНИИ ЗЕМЕЛЬНОГО УЧАСТКА  
С КАДАСТРОВЫМ НОМЕРОМ 50:14:0040353:1204**

ГЕНЕРАЛЬНЫЙ ПЛАН (УТВЕРЖДАЕМАЯ ЧАСТЬ)

**ПРИЛОЖЕНИЕ 1. СВЕДЕНИЯ О ГРАНИЦАХ НАСЕЛЕННЫХ ПУНКТОВ, ВХОДЯЩИХ В  
СОСТАВ ГОРОДСКОГО ОКРУГА ЩЕЛКОВО МОСКОВСКОЙ ОБЛАСТИ В ОТНОШЕНИИ  
ЗЕМЕЛЬНОГО УЧАСТКА С КАДАСТРОВЫМ НОМЕРОМ 50:14:0040353:1204**

**КОМИТЕТ ПО АРХИТЕКТУРЕ И ГРАДОСТРОИТЕЛЬСТВУ  
МОСКОВСКОЙ ОБЛАСТИ**  
ГОСУДАРСТВЕННОЕ БЮДЖЕТНОЕ УЧРЕЖДЕНИЕ МОСКОВСКОЙ ОБЛАСТИ  
**«ТРЕСТ ГЕОЛОГО-ГЕОДЕЗИЧЕСКИХ  
И АРХИТЕКТУРНО-ПЛАНИРОВОЧНЫХ РАБОТ «МОСОБЛГЕОТРЕСТ»**

143006, Московская область  
Одинцовский г.о., г. Одинцово  
ул. Восточная, д.2  
ИНН 5032238990  
КПП 503201001



Тел. (495) 252-75-00  
<http://www.mogt.ru>  
mogt\_info@mosreg.ru  
ОГРН 1165032054714  
ОКВЭД 63.11.1

МЕЖРЕГИОНАЛЬНАЯ АССОЦИАЦИЯ АРХИТЕКТОРОВ И ПРОЕКТИРОВЩИКОВ  
Регистрационный номер в государственном реестре: СРО-П-083-005032238990-0081

**ВНЕСЕНИЕ ИЗМЕНЕНИЙ В ГЕНЕРАЛЬНЫЙ ПЛАН ГОРОДСКОГО ОКРУГА ЩЕЛКОВО  
МОСКОВСКОЙ ОБЛАСТИ В ОТНОШЕНИИ ЗЕМЕЛЬНОГО УЧАСТКА  
С КАДАСТРОВЫМ НОМЕРОМ 50:14:0040353:1204**

ГЕНЕРАЛЬНЫЙ ПЛАН (УТВЕРЖДАЕМАЯ ЧАСТЬ)

**ПРИЛОЖЕНИЕ 1. СВЕДЕНИЯ О ГРАНИЦАХ НАСЕЛЕННЫХ ПУНКТОВ, ВХОДЯЩИХ В  
СОСТАВ ГОРОДСКОГО ОКРУГА ЩЕЛКОВО МОСКОВСКОЙ ОБЛАСТИ В ОТНОШЕНИИ  
ЗЕМЕЛЬНОГО УЧАСТКА С КАДАСТРОВЫМ НОМЕРОМ 50:14:0040353:1204**

Заместитель генерального директора

Начальник управления  
градостроительного проектирования









Ю.О. Миронович

А.С. Смирнов

2026

## СОСТАВ АВТОРСКОГО КОЛЛЕКТИВА

Внесение изменений в генеральный план городского округа Щелково Московской области в отношении земельного участка с кадастровым номером 50:14:0040353:1204 выполнен авторским коллективом в составе:

Должность ответственного исполнителя	Подписи	Ф.И.О.
Начальник архитектурной мастерской №1		Меньшова Л.В.
Начальник архитектурной мастерской №3		Мариев Т.А.
Главный архитектор проекта		Кондрушина Ю.М.
Главный инженер проекта		Пономарев С.В.
Главный специалист		Матюченко А.С.
Главный специалист		Кузнецова Е.В.

## СОСТАВ ГЕНЕРАЛЬНОГО ПЛАНА

### Генеральный план (утверждаемая часть)

<b>Текстовая часть</b>
Положение о территориальном планировании
<b>Графическая часть</b>
3. Карта границ населенных пунктов, входящих в состав городского округа Щелково Московской области в отношении земельного участка с кадастровым номером 50:14:0040353:1204, М 1:10 000
4. Карта функциональных зон городского округа Щелково Московской области в отношении земельного участка с кадастровым номером 50:14:0040353:1204, М 1:10 000
<b>Приложения</b>
Приложение 1. Сведения о границах населенных пунктов, входящих в состав городского округа Щелково Московской области в отношении земельного участка с кадастровым номером 50:14:0040353:1204

### Материалы по обоснованию генерального плана

Наименование тома	Гриф секретности, инвентарный номер
<b>Том I Планировочная и инженерно-транспортная организация территории. Социально-экономическое обоснование</b>	
Текстовая часть	
Графическая часть:	
1. Карта размещения населенного пункта в устойчивой системе расселения Московской области (без масштаба)	
2. Карта существующего использования территории в границах городского округа Щелково Московской области в отношении земельного участка с кадастровым номером 50:14:0040353:1204, М 1:10 000	
3. Карта планируемого развития инженерных коммуникаций и сооружений местного значения в границах городского округа Щелково Московской области в отношении земельного участка с кадастровым номером 50:14:0040353:1204, М 1:10 000	
4. Карта планируемого развития транспортной инфраструктуры местного значения в границах городского округа Щелково Московской области в отношении земельного участка с кадастровым номером 50:14:0040353:1204, М 1:10 000	
5. Карта зон с особыми условиями использования территории в границах городского округа Щелково Московской области в отношении земельного участка с кадастровым номером 50:14:0040353:1204, М 1:10 000	
6. Карта мелиорированных и особо ценных сельскохозяйственных угодий в границах городского округа Щелково Московской области в отношении земельного участка с кадастровым номером 50:14:0040353:1204, М 1:10 000	
7. Карта границ земель лесного фонда на часть территории городского округа Щелково Московской области в отношении земельного участка с кадастровым номером 50:14:0040353:1204, М 1:10 000	

<b>Том II Охрана окружающей среды</b>	
Текстовая часть	
Графическая часть:	
1. Карта границ зон негативного воздействия существующих и планируемых объектов капитального строительства на часть территории городского округа Щелково Московской области в отношении земельного участка с кадастровым номером 50:14:0040353:1204, М 1:10 000	
2. Карта существующих и планируемых особо охраняемых природных территорий, зон санитарной охраны источников питьевого водоснабжения, водоохранных зон, прибрежных защитных полос, береговых полос водных объектов. Зон затопления и подтопления на часть территории городского округа Щелково Московской области в отношении земельного участка с кадастровым номером 50:14:0040353:1204, М 1:10 000	
<b>Том III Объекты культурного наследия</b>	
Текстовая часть	
Графическая часть:	
1. Карта границ территорий, зон охраны и защитных зон объектов культурного наследия на часть территории городского округа Щелково Московской области в отношении земельного участка с кадастровым номером 50:14:0040353:1204, М 1:10 000	
<b>Том IV Основные факторы риска возникновения чрезвычайных ситуаций природного и техногенного характера</b>	<b>ДСП</b>
Текстовая часть	
Графическая часть:	
1. Карта границ территорий, подверженных риску возникновения чрезвычайных ситуаций природного и техногенного характера и воздействия их последствий, городского округа Щелково Московской области в отношении земельного участка с кадастровым номером 50:14:0040353:1204, М 1:10 000	

## СОДЕРЖАНИЕ ПРИЛОЖЕНИЯ 1

1.	ОПИСАНИЕ МЕСТОПОЛОЖЕНИЯ ГРАНИЦ.....	7
----	-------------------------------------	---

## **ОПИСАНИЕ МЕСТОПОЛОЖЕНИЯ ГРАНИЦ**

Включение в границы населенных пунктов рассматриваемой территории не планируется.