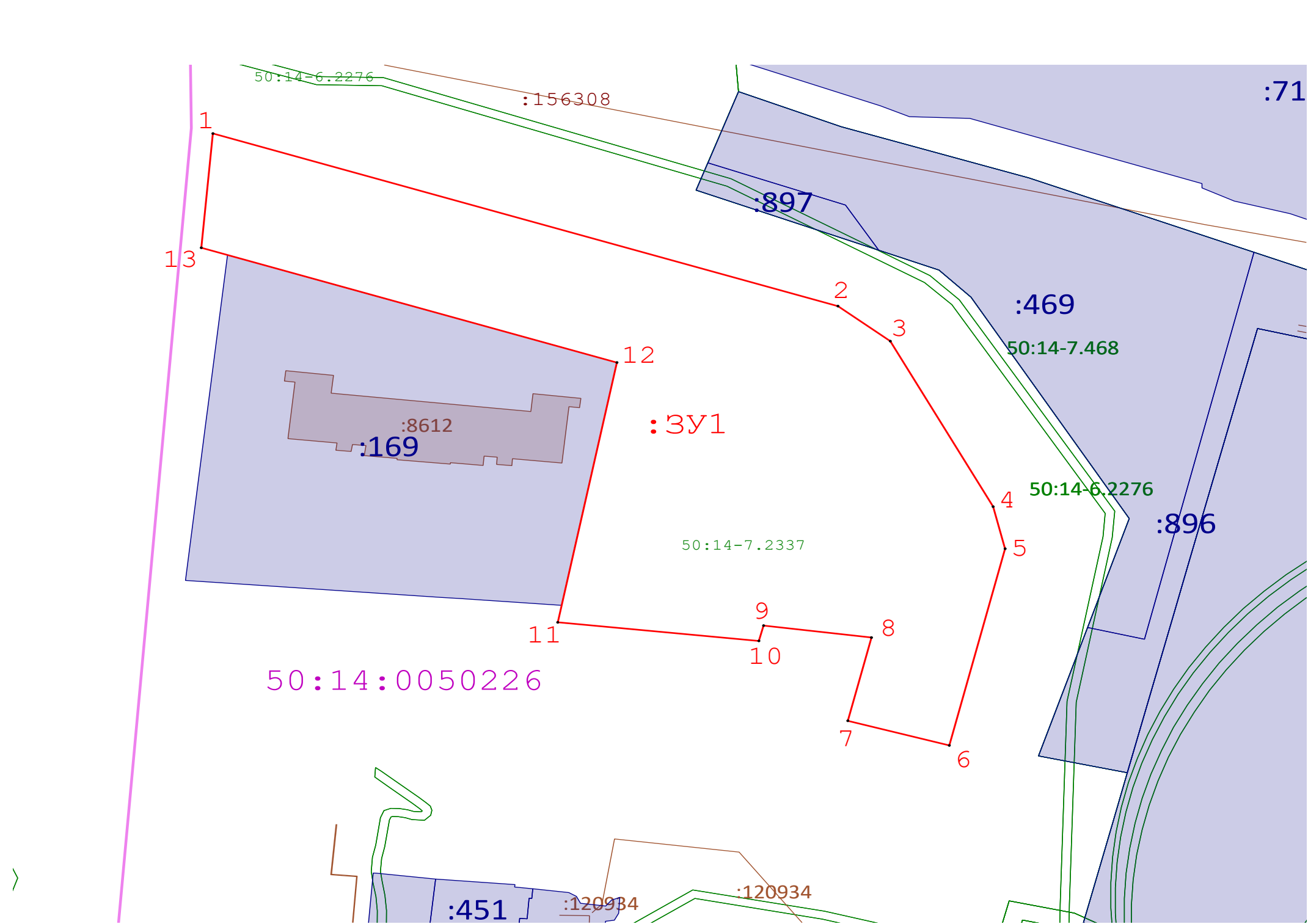


Схема расположения земельного участка на кадастровом плане территории

Площадь формируемого земельного участка: 9743 кв.м
Номер кадастрового квартала: 50:14:0050226







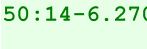

Геоданные МСК-50.2

Имя точки	X, м	Y, м
:ЗУ1 (площадь 9 743 кв.м.)		
1	488 395,73	2 219 914,87
2	488 353,47	2 220 050,18
3	488 344,90	2 220 061,51
4	488 304,38	2 220 083,77
5	488 294,08	2 220 086,37
6	488 245,92	2 220 074,28
7	488 251,95	2 220 052,31
8	488 272,33	2 220 057,43
9	488 275,26	2 220 034,08
10	488 271,51	2 220 033,06
11	488 276,05	2 219 989,51
12	488 339,67	2 220 002,33
13	488 367,76	2 219 912,35
1	488 395,73	2 219 914,87



Масштаб 1:1 000

Условные обозначения:

-  **9**
- характерная точка формируемого земельного участка, сведения о которой достаточны для определения ее местоположения
- 
- Вновь образованная часть границы, сведения о которой достаточны для определения ее местоположения
- 
- Существующая часть границы, имеющиеся в ЕГРН сведения о которой достаточны для определения ее местоположения
- 
- 50:14:0050279
- обозначение кадастровго квартала
- 
- Обозначение кадастрового квартала
- 
- :664**
- обозначение земельных участков по сведениям ЕГРН
- 
- 50:14-6.270
- Зоны с особыми условиями использования территории
- 
- объекты капитального строительства и (или) сооружения по сведениям ЕГРН